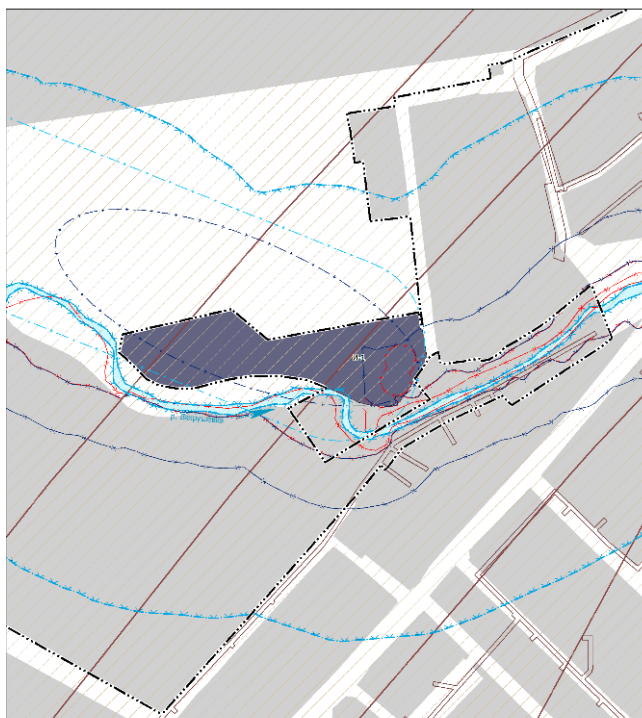


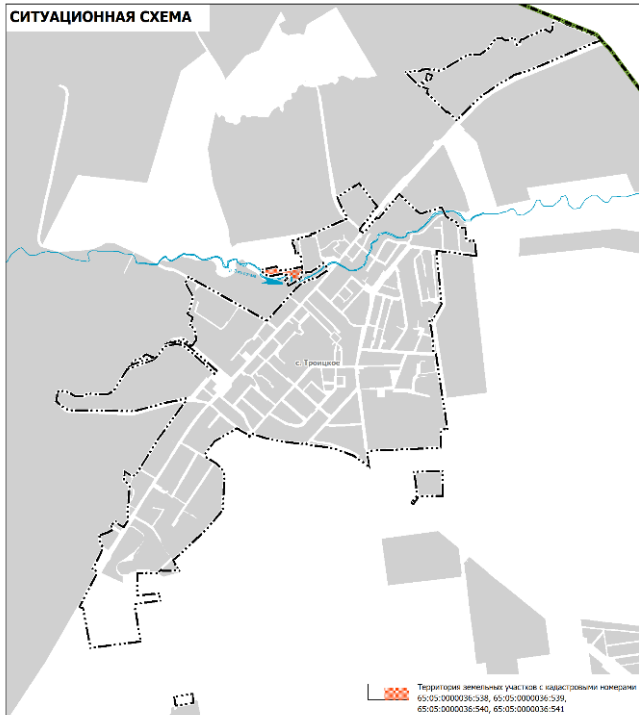


ВНЕСЕНИЕ ИЗМЕНЕНИЙ В ПРАВИЛА ЗЕМЛЕПОЛЬЗОВАНИЯ И ЗАСТРОЙКИ АНИВСКОГО МУНИЦИПАЛЬНОГО ОКРУГА
САХАЛИНСКОЙ ОБЛАСТИ ПРИМЕНительно К ЧАСТИ ТЕРРИТОРИИ НАСЕЛЕННОГО ПУНКТА С. ТРОИЦКОЕ
В ОТНОШЕНИИ ЗЕМЕЛЬНЫХ УЧАСТКОВ С КАДАСТРОВЫМИ НОМЕРАМИ
65:05:0000036:538, 65:05:0000036:539, 65:05:0000036:540, 65:05:0000036:541

КАРТА ГРАДОСТРОИТЕЛЬНОГО ЗОНИРОВАНИЯ. КАРТА ГРАНИЦ ЗОН С ОСОБЫМИ УСЛОВИЯМИ ИСПОЛЬЗОВАНИЯ ТЕРРИТОРИЙ
М 1:2 000




СИТУАЦИОННАЯ СХЕМА

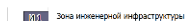


УСЛОВНЫЕ ОБОЗНАЧЕНИЯ

ГРАНИЦЫ ЕДИНИЦ АДМИНИСТРАТИВНО-ТЕРРИТОРИАЛЬНОГО ДЕЛЕНИЯ
РОССИЙСКОЙ ФЕДЕРАЦИИ




ТЕРРИТОРИАЛЬНЫЕ ЗОНЫ




ЗОНЫ С ОСОБЫМИ УСЛОВИЯМИ ИСПОЛЬЗОВАНИЯ ТЕРРИТОРИЙ



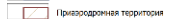
Первый пояс зоны санитарной охраны источника водоснабжения




Третий пояс зоны санитарной охраны источника водоснабжения

 Прибрежная защитная полоса

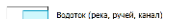
 Зона подтопления



ПОВЕРХНОСТНЫЕ ВОДНЫЕ ОБЪЕКТЫ



ПОВЕРХНОСТНЫЕ ВОДНЫЕ ОБЪЕКТЫ



 Водоток (река, ручей, канал)

Примечание
В приложении указаны участки с кадастровыми номерами: 02:05:0000006:028, 02:05:0000006:029, 02:05:0000006:030, 02:05:0000006:031 и следующие:

- граница территории объектов культурного назначения;
- граница территории исторического поселения федерального и регионального значения;
- территории, в границах которых предусмотрены объекты проблемной и критической градостроительной среды объектов застройки и строительства;
- территории, в границах которых предусмотрены объекты осуществления хозяйственного разведения трав.



Введенные изменения по разделу "Другие материалы и работы"	№ 2020
Данного проектного этапа в Сводной ведомости отсутствуют	12000
привнесены изменения в материалы и оборудование, использованные на этапе 5. В проекте в отношении значительных изменений в составе разделов имеется	1
Введенные изменения по разделу "Другие материалы и работы"	№ 2020
Данного проектного этапа в Сводной ведомости отсутствуют	12000
привнесены изменения в материалы и оборудование, использованные на этапе 5. В проекте в отношении значительных изменений в составе разделов имеется	1